








VERKLARING

BESTEMMINGEN

-  woongebied
-  wegverkeer

AANDUIDINGEN

-  plangrens
-  gbkn
-  bestemmingsgrens
-  bouwgrens
-  aantal

Goedkeuring onthouden aan de bestemmingen "woongebied" en "verkeersdoeleinden" voorzover deze zijn geprojecteerd op de aan de heer Noordhoek toebehorende gronden/sloot aan de zuidzijde van het plangebied, zoals met rode belijning op de plankaart is aangegeven;

Het bestemmingsplan "Kloosterburen, De Dobbe 2" overigens
 Goedgekeurd door gedeputeerde
 Staten der provincie Groningen
 d.d. 2-12-2003
 onder nr. 12095 afd. RP
 Mij bekend:
 De provinciesecretaris



Behoort bij besluit van de Raad
 d.d. 24-6-2003 nr. 7

Mij bekend,
 de secretaris,




Schaal 1 : 1000

GEMEENTE DE MARNE

Bestemmingsplan Kloosterburen
 De Dobbe 2
 plankaart

datum: 11-02-2003

tek. nr.142.00.08.30.00.C01

BügelHajema
 ADVISEURS

BügelHajema Adviseurs bv
 Bureau voor Ruimtelijke
 Ordening en Milieu bnSP

Postbus 274 9400 AG Assen
 Telefoon 0592-316206 Fax 0592-314035
 E-mail assen@bugelhajema.nl

Vestigingen te Assen, Leeuwarden en Amersfoort